

Noi subsemnați M. Dubovicov inginer-geodezist al Firma SRL “ALEX-TOP A & S”,  
și d-l \_\_\_\_\_  
reprezentantul IP Compania "Teleradio-Moldova"

au întocmit actul de față, care confirmă, că pe data sus-indicată, primul a transmis, iar al doilea a primit  
înnatură liniile roșii și limitele pământ al organizației sus-numele sutuat

un lot de pământ pentru stabilirea hotarelor a terenului din șos. Hîncești, 64


Liniile roșii și limitele lotului de pământ sunt transferate de pe proiectul liniilor roșii ale lotului  
de pământ și fixate cu pivoturi metalice în număr de 41 unități.

Pentru păstrarea pivoturilor metalice este responsabil beneficiarul.

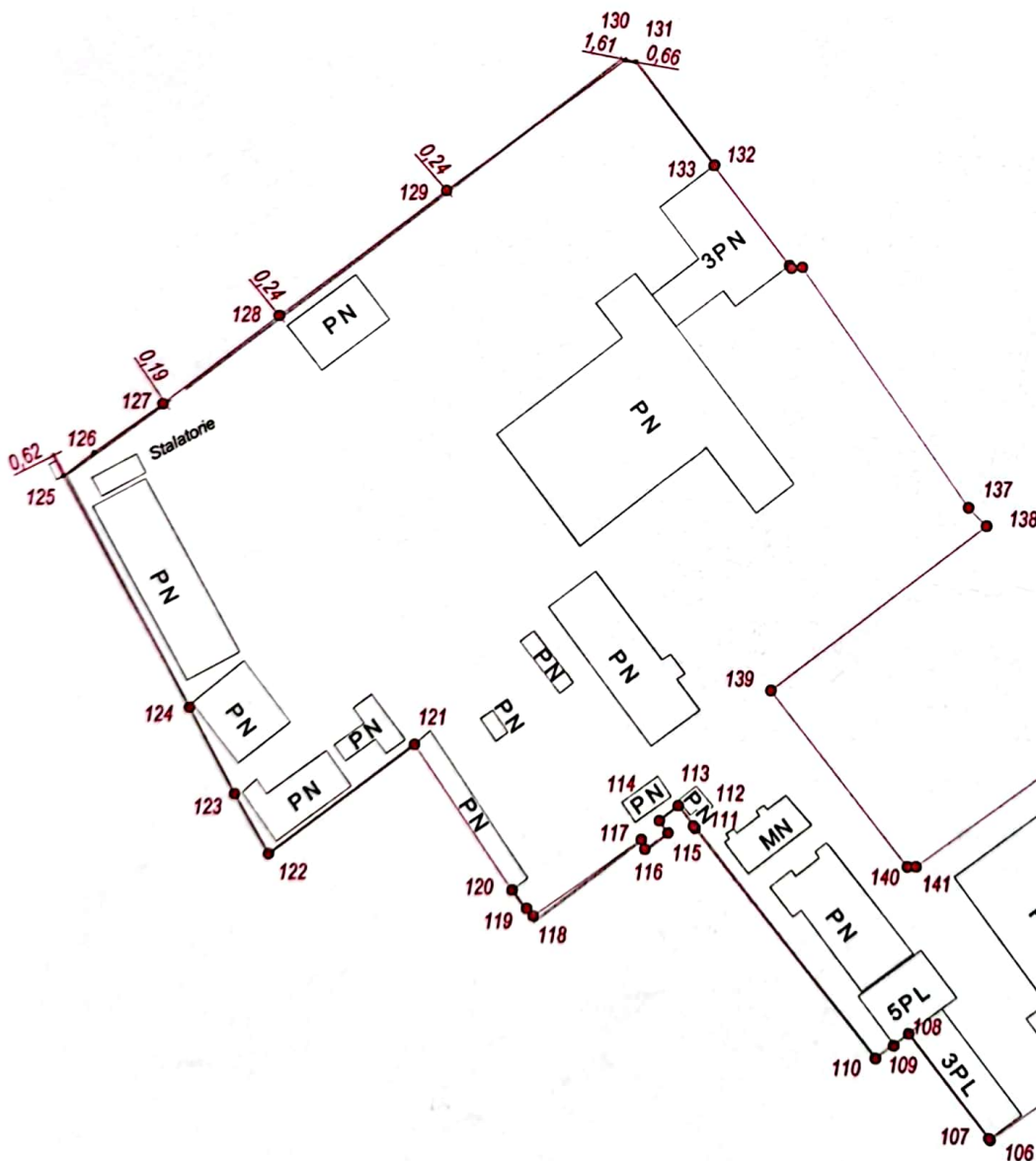
A transmis



A primit



Schema transferării liniilor roșii



- 1, 231192.310, 207109.140, 62.984
- 2, 231230.150, 207058.790, 24.211
- 3, 231245.330, 207039.930, 42.428
- 4, 231212.190, 207013.440, 3.924
- 5, 231209.520, 207016.310, 75.209
- 6, 231148.730, 206972.020, 0.651
- 7, 231148.340, 206972.540, 41.891
- 8, 231122.630, 207005.610, 6.162
- 9, 231117.850, 207001.730, 7.158
- 10, 231112.080, 206997.490, 94.148
- 11, 231053.500, 207071.190, 0.859
- 12, 231052.980, 207071.870, 8.160
- 13, 231048.050, 207078.370, 7.740
- 14, 231042.000, 207073.550, 4.854
- 15, 231044.830, 207069.610, 9.110
- 16, 231037.390, 207064.360, 3.289
- 17, 231036.220, 207067.430, 42.732
- 18, 231001.400, 207042.670, 3.206
- 19, 230999.280, 207045.070, 7.597
- 20, 230994.550, 207051.020, 56.850
- 21, 230962.350, 207097.870, 59.282
- 22, 230915.100, 207062.070, 22.424
- 23, 230903.890, 207081.490, 31.731
- 24, 230889.000, 207109.510, 85.639
- 25, 230848.010, 207184.710, 12.413
- 26, 230857.780, 207192.370, 27.180
- 27, 230879.860, 207208.220, 47.000
- 28, 230917.050, 207236.950, 67.357
- 29, 230970.660, 207277.740, 71.948
- 30, 231028.630, 207320.350, 3.344
- 31, 231031.920, 207319.770, 42.748
- 32, 231058.150, 207286.020, 0.307
- 33, 231057.890, 207285.850, 41.094
- 34, 231082.830, 207253.190, 1.115
- 35, 231083.480, 207252.280, 3.518
- 36, 231086.980, 207252.600, 94.618
- 37, 231141.000, 207174.920, 8.310
- 38, 231146.830, 207169.000, 87.331
- 39, 231077.730, 207115.610, 71.591
- 40, 231121.950, 207059.310, 2.715
- 41, 231124.660, 207059.410, 83.959

Lista coordonatelor

Directia	Distanța
1-2	62.99
2-3	24.22
3-4	42.43
4-5	3.92
5-6	75.22
6-7	0.65
7-8	41.9
8-9	6.16
9-10	7.16
10-11	94.16
11-12	9.02
12-13	7.74
13-14	4.85
14-15	9.11
15-16	3.29
16-17	42.74
17-18	3.21
18-19	7.6
19-20	56.86
20-21	59.29
21-22	22.43
22-23	31.74
23-24	85.63
24-25	12.42
25-26	27.18
26-27	47.01
27-28	67.37
28-29	71.96
29-30	3.34
30-31	42.75
31-32	0.31
32-33	41.1
33-34	1.12
34-35	3.32
35-36	94.63
36-37	8.31
37-38	87.34
38-39	71.6
39-40	2.72
40-1	83.97

Nr	Directia X	Directia Y
1	23 138.02	9 620.78
2	23 086.9	9 637.59
3	23 067.73	9 672.38
4	23 041.91	9 638.71
5	23 044.84	9 636.09
6	23 001.8	9 574.4
7	23 002.33	9 574.03
8	23 035.92	9 548.99
9	23 032.13	9 544.13
10	23 028.01	9 538.28
11	23 102.9	9 481.2
12	23 110.2	9 475.9
13	23 105.5	9 469.75
14	23 101.5	9 472.5
15	23 096.4	9 464.95
16	23 099.5	9 463.85
17	23 075.45	9 428.52
18	23 077.89	9 426.45
19	23 083.94	9 421.85
20	23 131.45	9 390.61
21	23 096.62	9 342.63
22	23 116.26	9 331.81
23	23 144.58	9 317.5
24	23 220.61	9 278.05
25	23 228.07	9 287.97
26	23 243.47	9 310.37
27	23 271.45	9 348.15
28	23 311.14	9 402.58
29	23 352.56	9 461.42
30	23 351.92	9 464.7
31	23 317.63	9 490.24
32	23 317.46	9 489.98
33	23 284.29	9 514.25
34	23 283.37	9 514.88
35	23 283.02	9 518.39
36	23 204.41	9 570.82
37	23 198.8	9 576.53
38	23 146.82	9 506.34
39	23 089.63	9 549.41
40	23 089.67	9 552.12

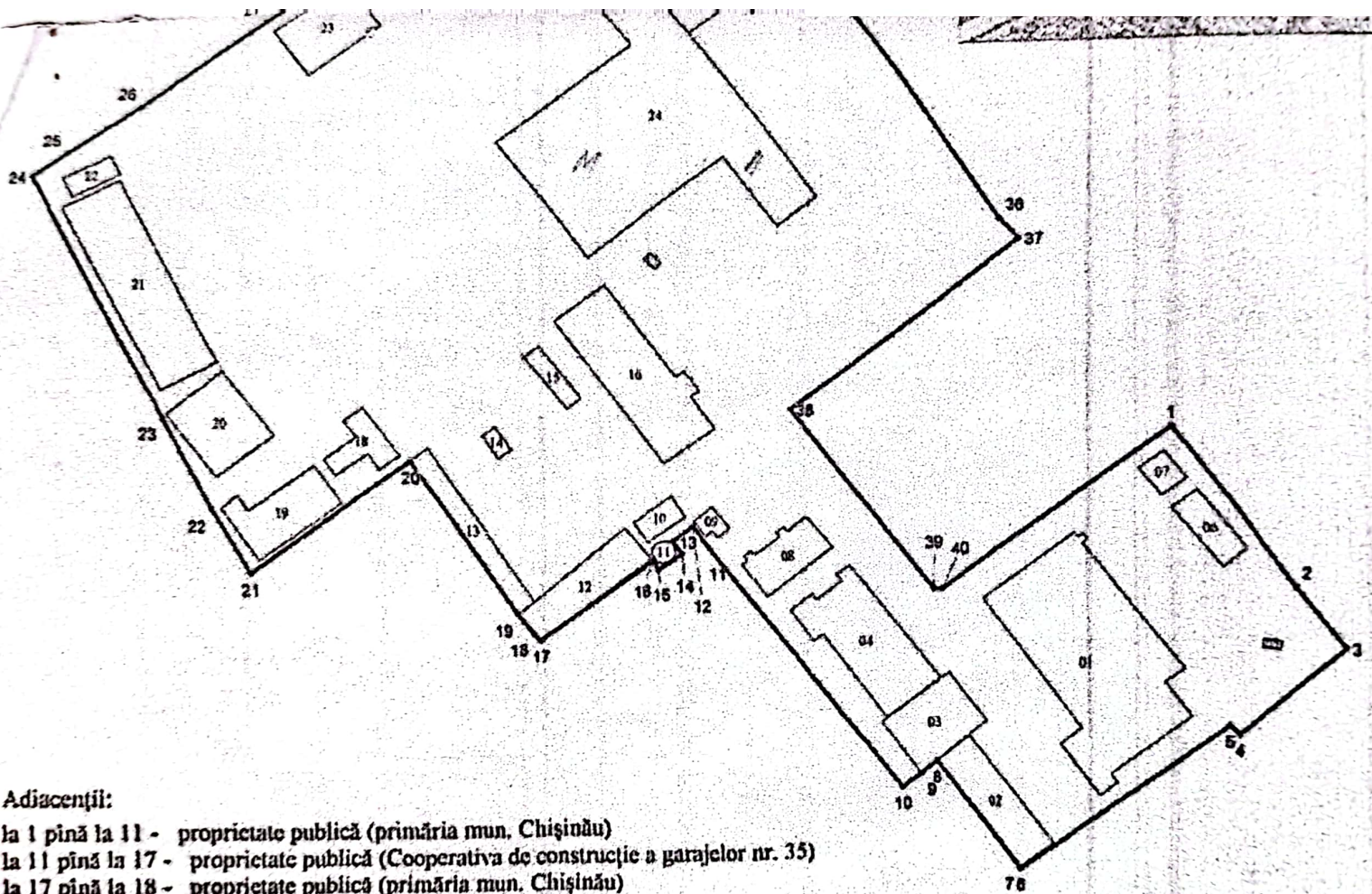
chișinău)

Metoda de obținere a coordonatelor: Intermediară cu racordarea la rețeaua Geodezică de stat

Chișinău



N. Grozavu



**Adiacenții:**

- De la 1 până la 11 - proprietate publică (primăria mun. Chișinău)
- De la 11 până la 17 - proprietate publică (Cooperativa de construcție a garajelor nr. 35)
- De la 17 până la 18 - proprietate publică (primăria mun. Chișinău)
- De la 18 până la 21 - proprietate publică (Societatea pe Acțiuni "Moldtelecom")
- De la 21 până la 37 - proprietate publică (primăria mun. Chișinău)
- De la 37 până la 40 - proprietate publică de stat (I.S. "Radiocomunicații")

**Caracteristicile tehnice a bunului imobil**

Nr	Tipul Bunului Imobil	Modul de Folosința	Suprafața
	teren	pentru construcții	5.8544 ha
01	Construcție	Cădire administrativă	2382 m.p.
02	Construcție	Construcție	534 m.p.
03	Construcție	Cădire administrativă	506 m.p.
04	Construcție	Garaj	926 m.p.
05	Construcție	Construcție	13 m.p.
06	Construcție	Construcție	221 m.p.
07	Construcție	Construcție	99 m.p.
08	Construcție	Construcție	329 m.p.
09	Construcție	Construcție	58 m.p.
10	Construcție	Construcție	112 m.p.
11	Construcție	Construcție	38 m.p.
12	Construcție	Garaj	498 m.p.
13	Construcție	Garaj	372 m.p.
14	Construcție	Construcție	42 m.p.
15	Construcție	Construcție	118 m.p.
16	Construcție	Construcție	1112 m.p.
17	Construcție	Construcție	11 m.p.
18	Construcție	Construcție nefinalizată	214 m.p.

Scara

1:2000

Sistemul de coordonate (GK - Chișinău) (L -

Cod Colect (conform clasificatorului) 102

2397,9

Acordat:

Viceprimarul mun.

Vicedirector  
șef al Direcției Fu

Beneficiar: I.P.N.